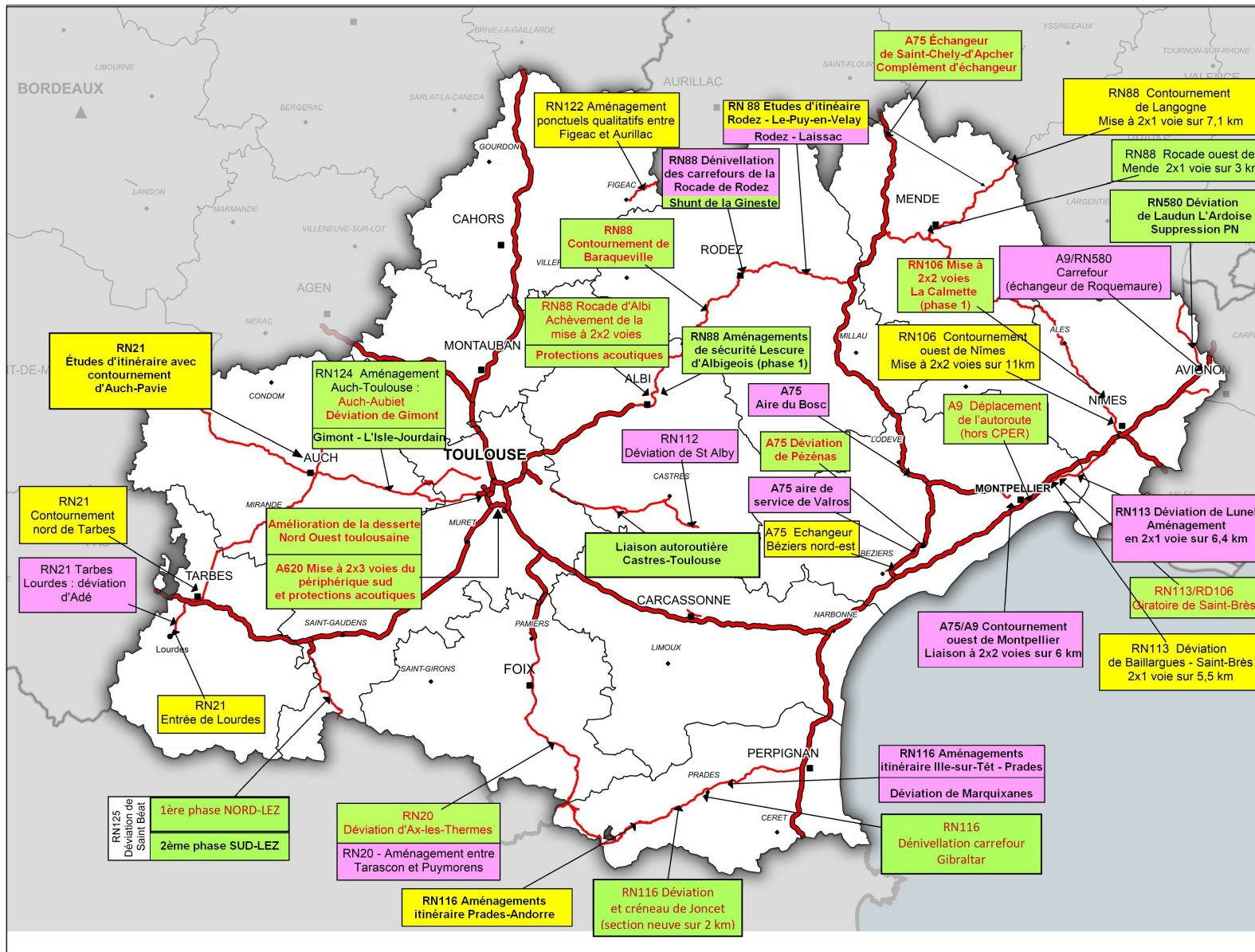


PROGRAMME ROUTIER DES CPER OCCITANIE







LEGENDE :

Infrastructure routière :

-  Autoroutes
-  Nationales

Infrastructure routière :

-  Etudes avant DUP
-  Etudes post DUP
-  Travaux / mise en service

-  Préfecture de région
-  Préfecture de département
-  Sous-préfecture
-  Limite de département

Sources de données

Données : Dreal

Fonds : BdCarto
Scan1000 © IGN 2014
Géofla édition 2013 © IGN
Protocole IGN/MEDDTL 2011

