

Une autre vie s'invente ici

Journée régionale des Observatoires Photographiques du paysage

Mardi 22 novembre 2022



Réactivation nationale

Quelles actions conduites autour des Observatoires Photographiques du Paysage ?

2014

- Lancement d'une étude destinée à connaître les pratiques conduites en matière d'Observatoires Photographiques du Paysage dans les Parcs naturels régionaux
- Cette mission, réalisée par la Fédération des Parcs en partenariat avec le Ministère de l'Ecologie, du Développement Durable, de l'Energie et de la Mer et le Ministère de la Culture et de la Communication a ensuite donné lieu à une publication



Observatoire Photographique du Paysage du Parc de Camargue

Plage des Saintes Maries - ??, 2009

Baisse de Quenin - Piémançon

Réactivation nationale

Quelles actions conduites autour des Observatoires Photographiques du Paysage ?

2015

- Engagement d'une démarche pour la mise en place d'un réseau d'échange sur l'Observatoire Photographique du Paysage :
 - Rencontre interParcs autour de l'animation et la mise en réseau des Observatoires Photographiques du Paysage, (Septembre 2015)
 - Rencontre ouverte aux autres réseaux avec une réflexion concernant la mise en place d'un nouveau cadre (Novembre 2015)
- Une publication conjointe aux deux temps a été produite à l'issue de ces journées

Réactivation nationale

Quelles actions conduites autour des Observatoires Photographiques du Paysage ?



2016

- Proposition par le réseau d'un élargissement et de la création d'un groupement inter-réseau autour des Observatoires Photographiques du Paysage
- Organisation d'une rencontre dédiée aux 25 ans d'acquis et perspectives d'un outil de suivi et d'accompagnement dans les politiques paysagères des Parcs naturels régionaux
- Participation à un comité de pilotage, visant à produire un film et un livre sur l'Observatoire Photographique du Paysage

Réactivation nationale

Quelles actions conduites autour des Observatoires Photographiques du Paysage ?

2021-2022

Inventaire des pratiques des Parcs en matière d'urbanisme et de paysage dont les Observatoires Photographiques du Paysage



Observatoire Photographique du Paysage du Parc des Pyrénées catalanes

2010, 2014

© Claude Bélimé / © Guillaume Bonnel

© Pierre Corratgé / © Guillaume Bonnel



L'observatoire Photographique du Paysage : Un outil singulier au service des politiques publiques ?



Observatoire Photographique du Paysage du Parc du Golfe du Marbihan
Penvins 2006, 2007, 2008, 2009, 2010, 2012, 2014, 2015

© David Lédan

L'OPP : un outil singulier au service des politiques publiques ?

Rappel sur ses spécificités

Initialement

- Un outil qui s'inscrit dans un contexte particulier
- Un outil destiné à l'évaluation des politiques publiques



L'OPP : un outil singulier au service des politiques publiques ?

Rappel sur ses spécificités

Aujourd'hui

- Un support pour stimuler la connaissance et l'organisation paysagère
- Un outil d'animation et de sensibilisation du territoire
- Un outil d'animation territorial
- Un outil modifiant la perception des habitants
- Un outil d'aide à la décision par rebond

L'OPP : un outil singulier au service des politiques publiques ?

Rappel sur ses spécificités

Et pour demain ?

- Un des outils d'évaluation de la charte ?
- Un outil d'aide à la décision directe ?
- Un outil participatif ?



Observatoire Photographique du Paysage du Parc des Alpilles

Aureille - Mars 2011, mai 2017

Eygalières - Avril 2011, mai 2013

© Sylvain Duffard / Parc naturel des Alpilles.



Séquence 1

Contexte et acquis



Observatoire Photographique du Paysage du Parc du Pilat

Col de la croix du planil- 1994, 1995, 1997, 1998, 2000, 2001, 2003, 2007, 2008, 2012, 2013, 2015

Observatoire Photographique du Paysage © Sophie Ristelhueber

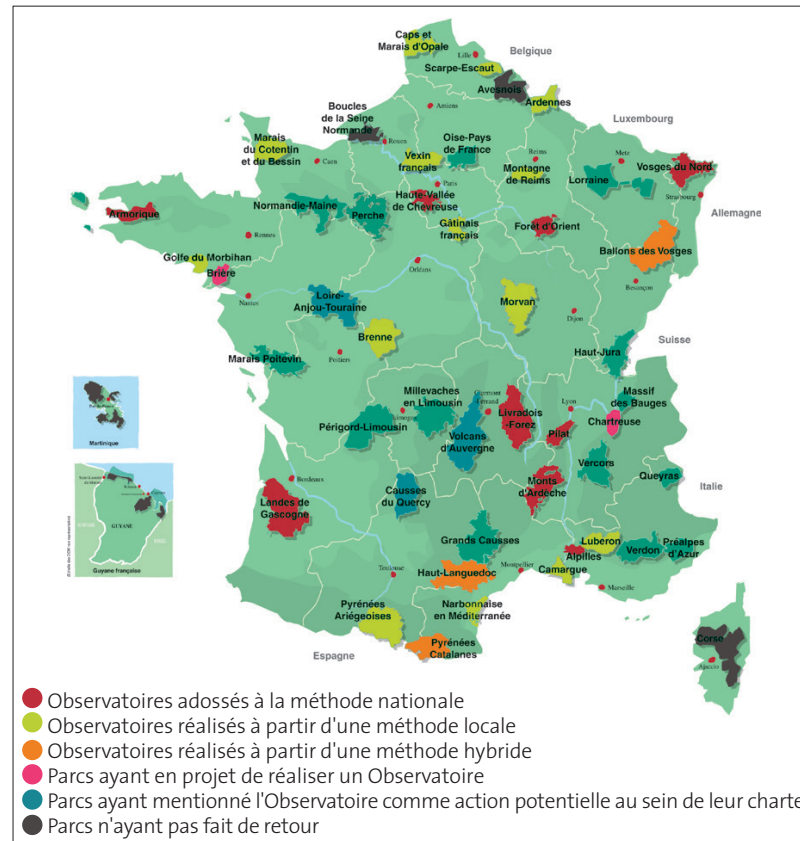
Observatoire Photographique du Paysage © Michel Fropier

Observatoire Photographique du Paysage © Julien Marceau

Contexte et acquis

Enseignements relatifs aux travaux d'études conduits et problématiques mises en lumière

- Un nombre important d'observatoires dans les territoires de Parcs, déclinés en 3 méthodes (Nationale, locale, hybride)



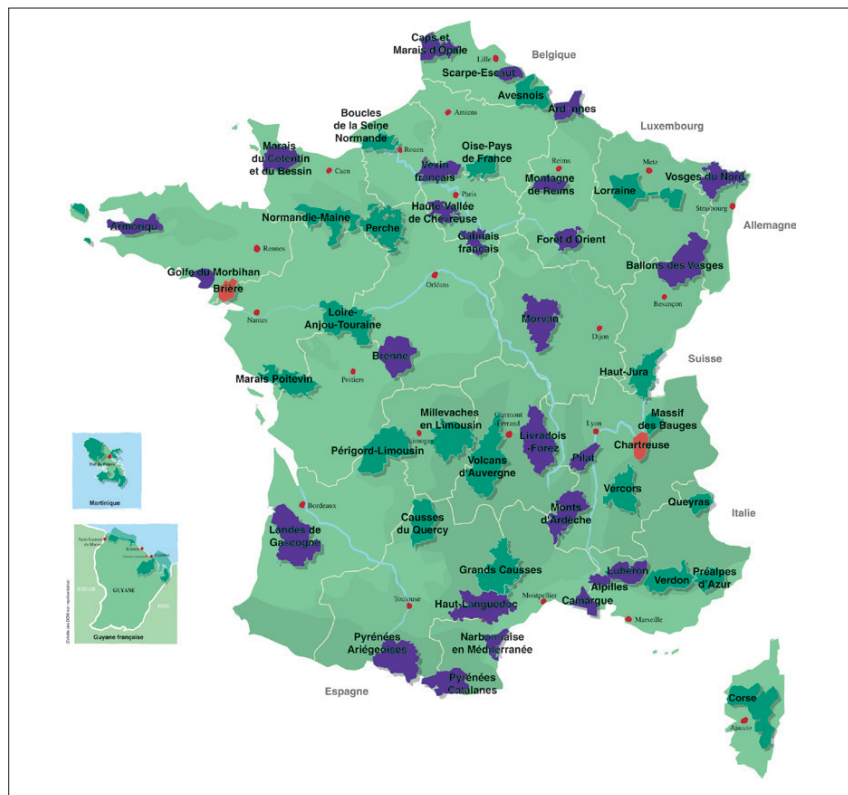
Contexte et acquis

Enseignements relatifs aux travaux d'études conduits et problématiques mises en lumière

- Des spécificités inhérentes à chaque démarche, de la préfiguration de l'outil jusqu'aux critères de reconduction des clichés
- Une démarche d'analyse effectuée seulement par quelques Parcs
- Une utilisation importante de l'outil comme support aux actions de concertation et de sensibilisation
- Un outil plus faiblement mis au service des politiques du paysage et de l'urbanisme
- Un ensemble de manques révélé par l'étude

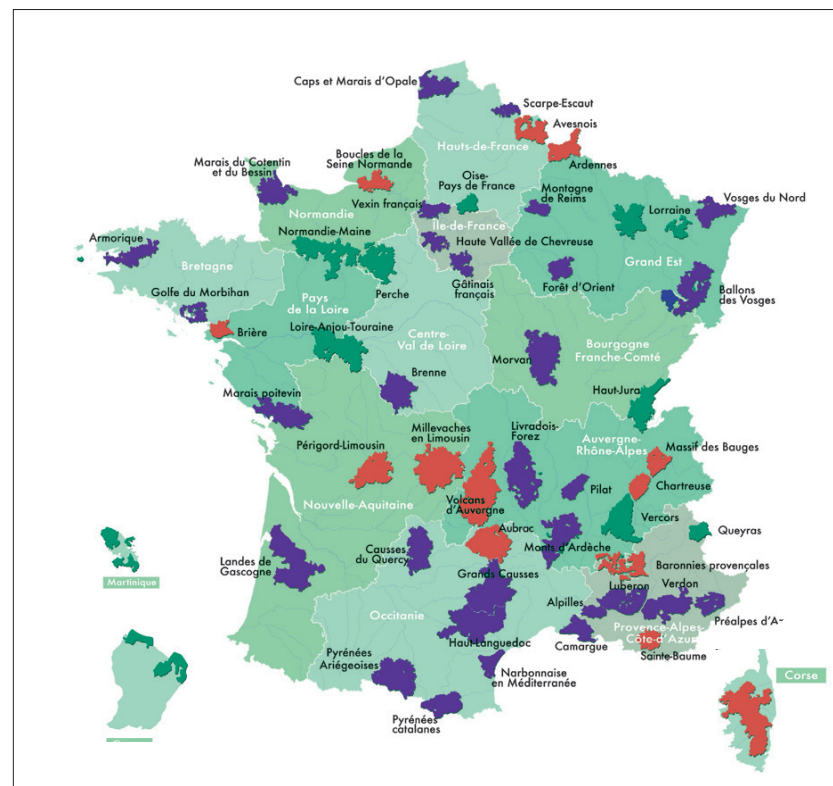
L'effet réseau

Quelle positionnement des Parcs dans la durée ?



Etat des lieux 2014 :

- 25 Observatoires existants pour 51 Parcs naturels régionaux
- 2 Observatoires en projet ou en réflexion



Etat des lieux 2018 :

- 30 Observatoires existants pour 53 Parcs naturels régionaux
- 12 Observatoires en projet ou en réflexion