

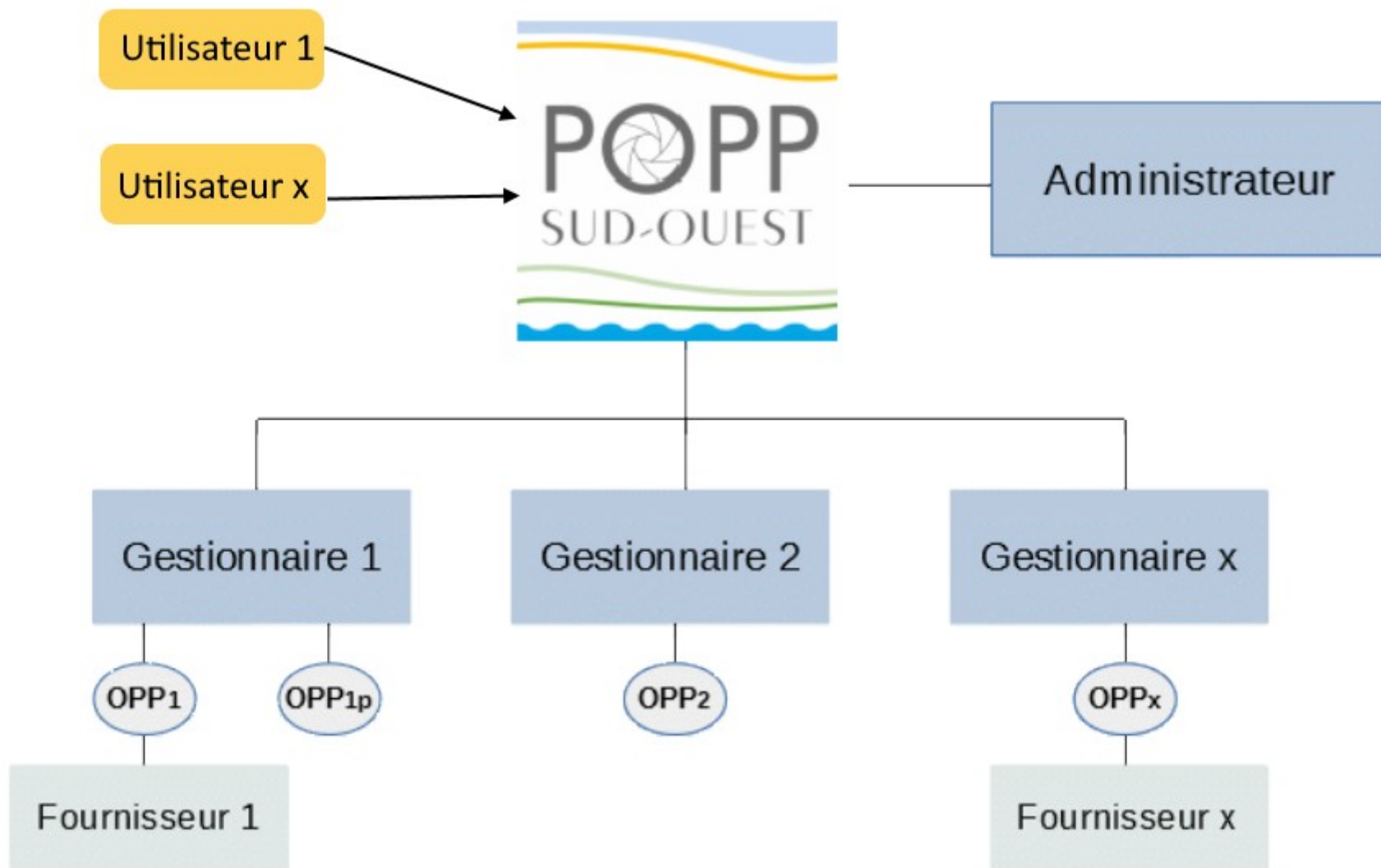


POPP
SUD-OUEST



Les objectifs de services de la base de données

- **Interconnecter** les différents OPP des 2 régions
- **Saisie** sur cartographie et une **diffusion** internet des séries
- Des **recherches multicritères**
- **Le suivi** des évolutions par les éléments observés

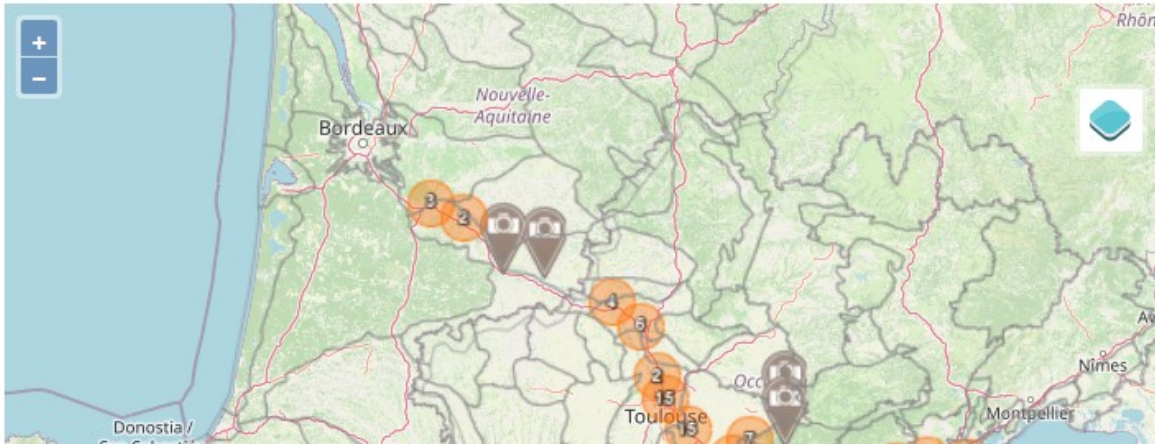


PLATEFORME DES OBSERVATOIRES PHOTOGRAPHIQUES DES PAYSAGES DU SUD-OUEST

de la Méditerranée à l'Atlantique et du Massif-Central aux Pyrénées

*Comment les paysages et leurs perceptions se modifient au fil du temps ?
Quels sont les impacts des politiques publiques sur les territoires ?*

Le nombre de points de vue est de : **110**



Localisation

Département

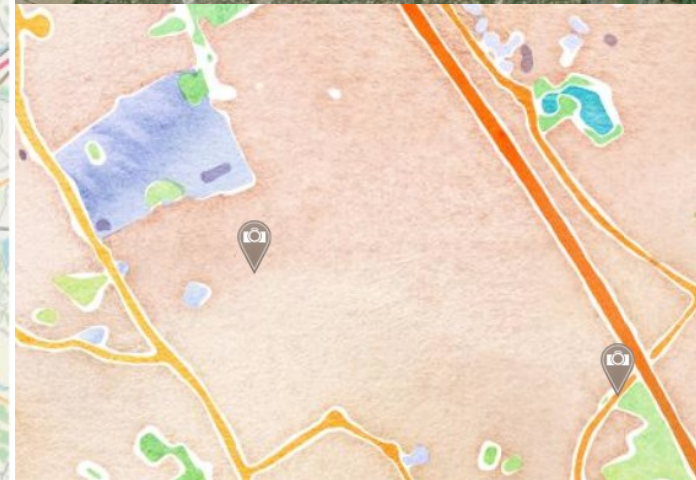

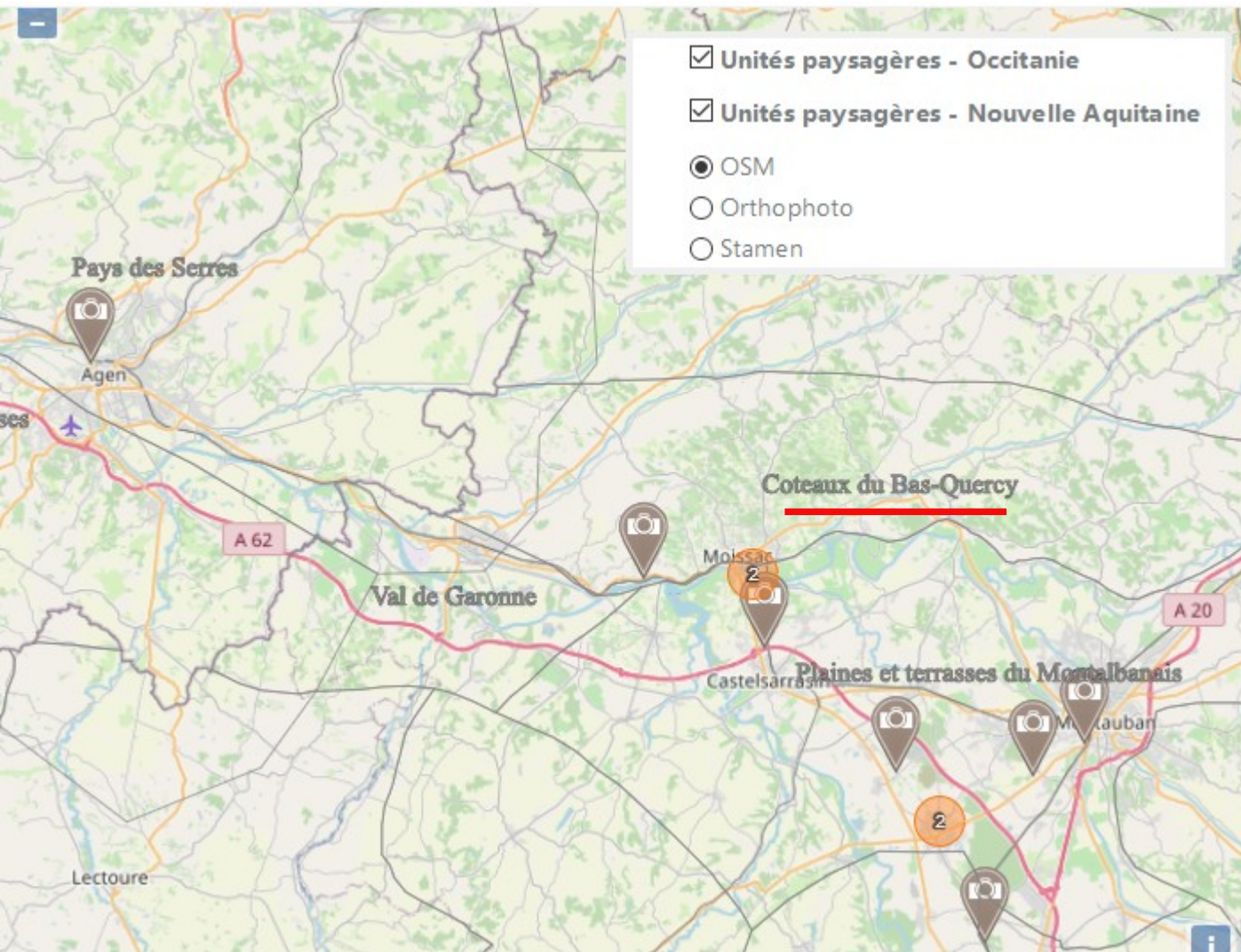
-Tout-

Commune

-Tout-

OPP

Identification des paysages



Des recherches graduelles

Localisation

Département

-Tout-



Commune

-Tout-



OPP

OPP

-Tout-



Thématique
paysagère

-Tout-



Années

-Tout-



Identifiant du point
de vue

-Tout-



Identification des paysages

Grand ensemble
géographique

-Tout-



Famille de paysages

-Tout-



Unité paysagère

-Tout-



Cliquez pour accéder au filtre

Recherche par élément de paysage et par type d'évolution

Cliquez sur une catégorie pour voir les éléments de paysage. Si vous ne choisissez aucun type d'évolution, les photographies contenant l'élément seront recherchées.

- Urbanisme
- Agriculture
- ▾ Infrastructure et réseau
 - Réseau
 - ▾ Routière
 - ▾ Chemin piéton
 - Stabilité

Castets en Dorthe – Depuis la rive #OPP local



01/05/1910



11/06/2018

Castets en Dorthe – Depuis le pont Eiffel #OPP local



01/05/1910



11/06/2018



Meilhan S/Garonne – chemin Margellene #OPP local



Castets en Dorthe – Depuis le pont Eiffel - CASTETS-EN-DORTHE #OPP local



Structure
Voies Navigables de France
OPP :
Observatoire photographique du canal
des deux Mers

Point de vue OBSERVAT-Fiche
n°1








Photo OBSERVAT-Fiche n°1 1

Territoire



POPP

L'interface gestionnaire

-  Gérer les points de vue → Permet de saisir des points de vue et de gérer les reconductions de séries ainsi que les analyses des évolutions.
-  Gérer les groupes OPP → Permet de créer, supprimer ou modifier un OPP
-  Import de masse
-  Thésaurus facultatif → Ajout d'éléments observés, en supplément du thésaurus général
-  Gérer les fournisseurs → Permet de relier un compte fournisseur à un OPP afin d'en déléguer la saisie
-  Commentaires → Permet la modération des commentaires sur les points de vue des OPP participatifs
-  Documents → Dépôts de documents sous divers formats

Saisir les coordonnées (WGS 84) ou positionner le point sur la carte

Longitude *

Latitude *

Positionner sur la carte

- 1 - zoomer sur la carte pour obtenir la meilleure visibilité ;
 - 2 - clic sur "Positionner sur la carte" ;
 - 3 - clic sur la carte pour récupérer les coordonnées GPS ;
- NB : cette manip peut être corrigée en recomançant.



Photo *



Supprimer

MÉTADONNÉES HORS OAI-PMH

Heure	Date de la prise de vue *	Type d'appareil photo *
<input type="text" value="16:25"/>	<input type="text" value="18/04/2019"/>	<input type="text" value="SM-A310F"/>
Focale (mm)	Ouverture du diaphragme (Ex : F16)	
<input type="text" value="3,7"/>	<input type="text" value="1,9"/>	
Type de film	Sensibilité ISO (Ex : 400 ISO)	
<input type="text" value="Standard"/>	<input type="text" value="40 ISO"/>	

Ces données seront automatiquement intégrées lors du téléchargement d'une photo numérique.

Changements par rapport à la photo précédente

Éléments	Présence	Stabilité	Apparition	Disparition	Augmentation	Diminution	Changement d'apparence
Urbanisation linéaire	X						
Bâtiment industriel	X						
Ripisylve	X						

Changements intervenus sur la durée du point de vue

Éléments	Présence	Stabilité	Apparition	Disparition	Augmentation	Diminution	Changement d'apparence
Urbanisation linéaire	1	0	1	0	0	0	0
Bâtiment industriel	1	0	0	0	1	0	0
Ripisylve	1	0	0	0	0	1	0



POPP
SUD-OUEST



Les perspectives

- Les structures signataires des anciennes conventions peuvent directement faire partie de POPP-PO par une demande de compte ;
- Les structures souhaitant y adhérer doivent signer une convention reprenant les objectifs de suivi souhaités ainsi que la liste des points de vue identifiés ;
- Une formation peut être organisée à la DREAL en fonction du nombre de personnes intéressées ;
- Un groupe de suivi doit être mis en place pour valider les évolutions.



PLATEFORME DES OBSERVATOIRES PHOTOGRAPHIQUES DES PAYSAGES DU SUD-OUEST

de la Méditerranée à l'Atlantique et du Massif-Central aux Pyrénées

Comment les paysages et leurs perceptions se modifient au fil du temps ?
Quels sont les impacts des politiques publiques sur les territoires ?

Apporte un écran de saisie pour l'évolution



Le nombre de points de vue est de : 110



Localisation

Département

Commune


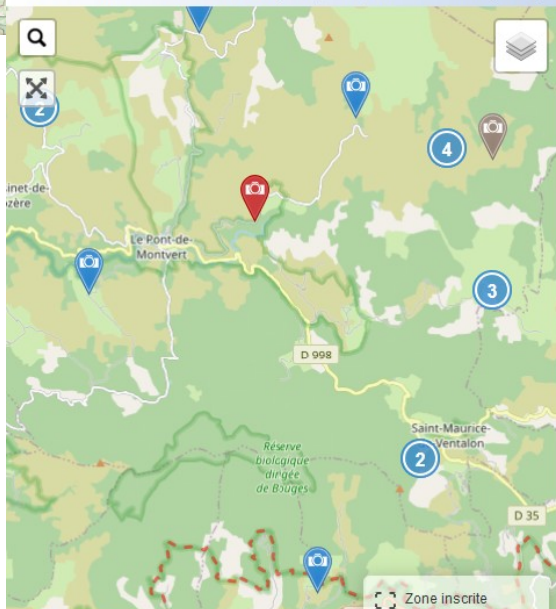
OPP

Identification des paysages

Élément de paysage

Observatoire Photographique du Paysage des Causses et Cévennes

Apporte un visuel de qualité pour les analyses



Merci pour votre attention !

Des questions ?