

# Dossier d'enquête préalable à la Déclaration d'Utilité Publique



# Autoroute

# Cas res-oulouse



*Volume 2*

*Pièce D : Plan général des travaux*



Pièce D : Plan général des travaux

Planche laissée blanche

Les planches présentées ci-après distinguent :

- L'opération entre Castelmaurou et Verfeil, qui concerne le projet d'élargissement de l'A680 existante, sous maîtrise d'ouvrage ASF,
- L'opération entre Verfeil et Castres (tracé neuf hormis dans les secteurs de Puylaurens et de Soual), sous maîtrise d'ouvrage État.

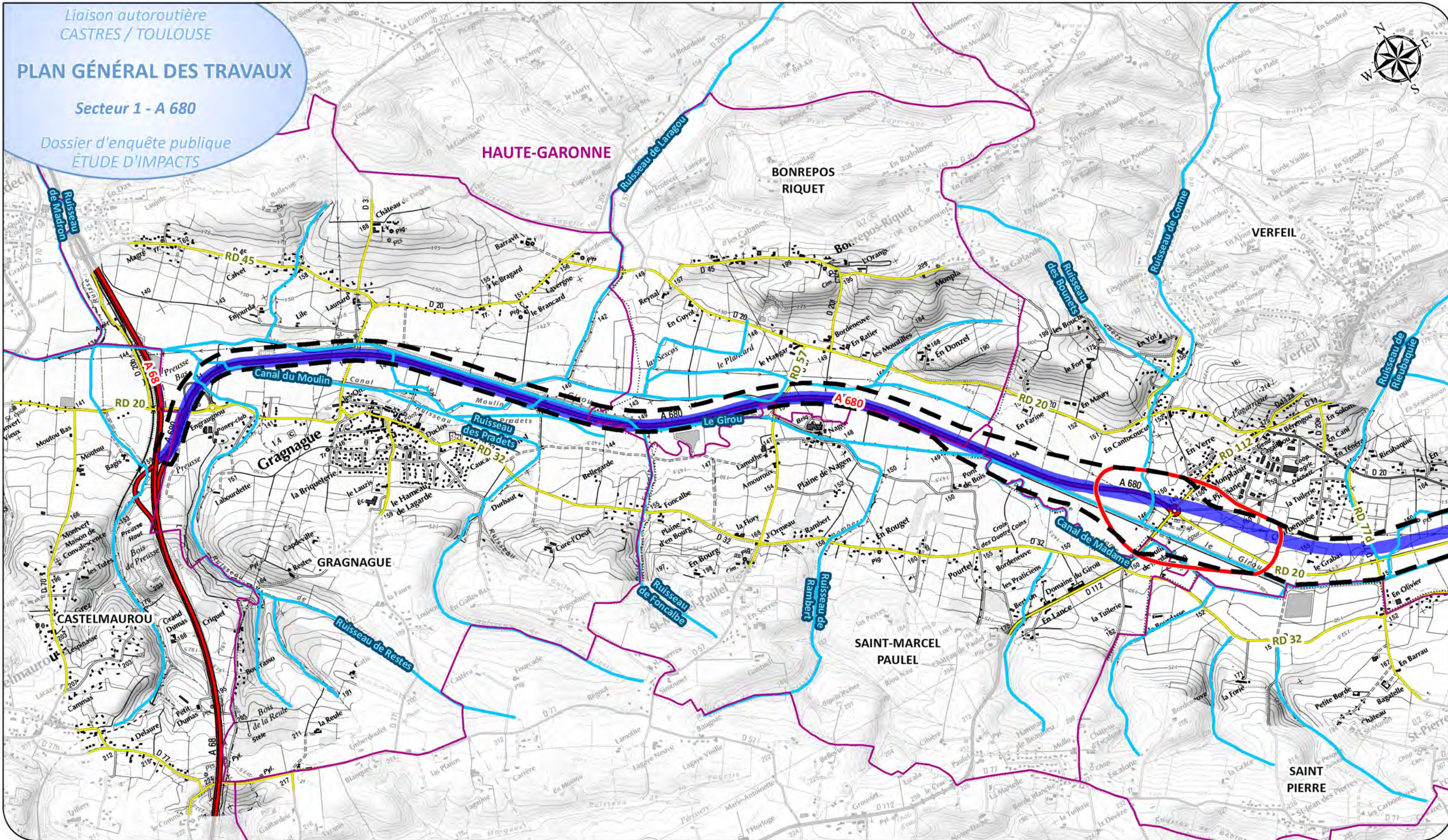
Pièce D : Plan général des travaux

Planche laissée blanche

# PLAN GÉNÉRAL DES TRAVAUX

Secteur 1 - A 680

Dossier d'enquête publique  
ÉTUDE D'IMPACTS



## LÉGENDE

Bande DUP

Limite communale

### Réseau routier principal

Autoroute

Route nationale et départementale

### Réseau hydrographique

Cours d'eau

## PROJET PROPOSÉ

Projet de liaison autoroutière à titre indicatif


Projet de barreau de Puylaurens à titre indicatif

Section existante futur itinéraire à caractère autoroutier

Zone d'échange

Mai 2016

Échelle : 1/25000



Pièce D : Plan général des travaux

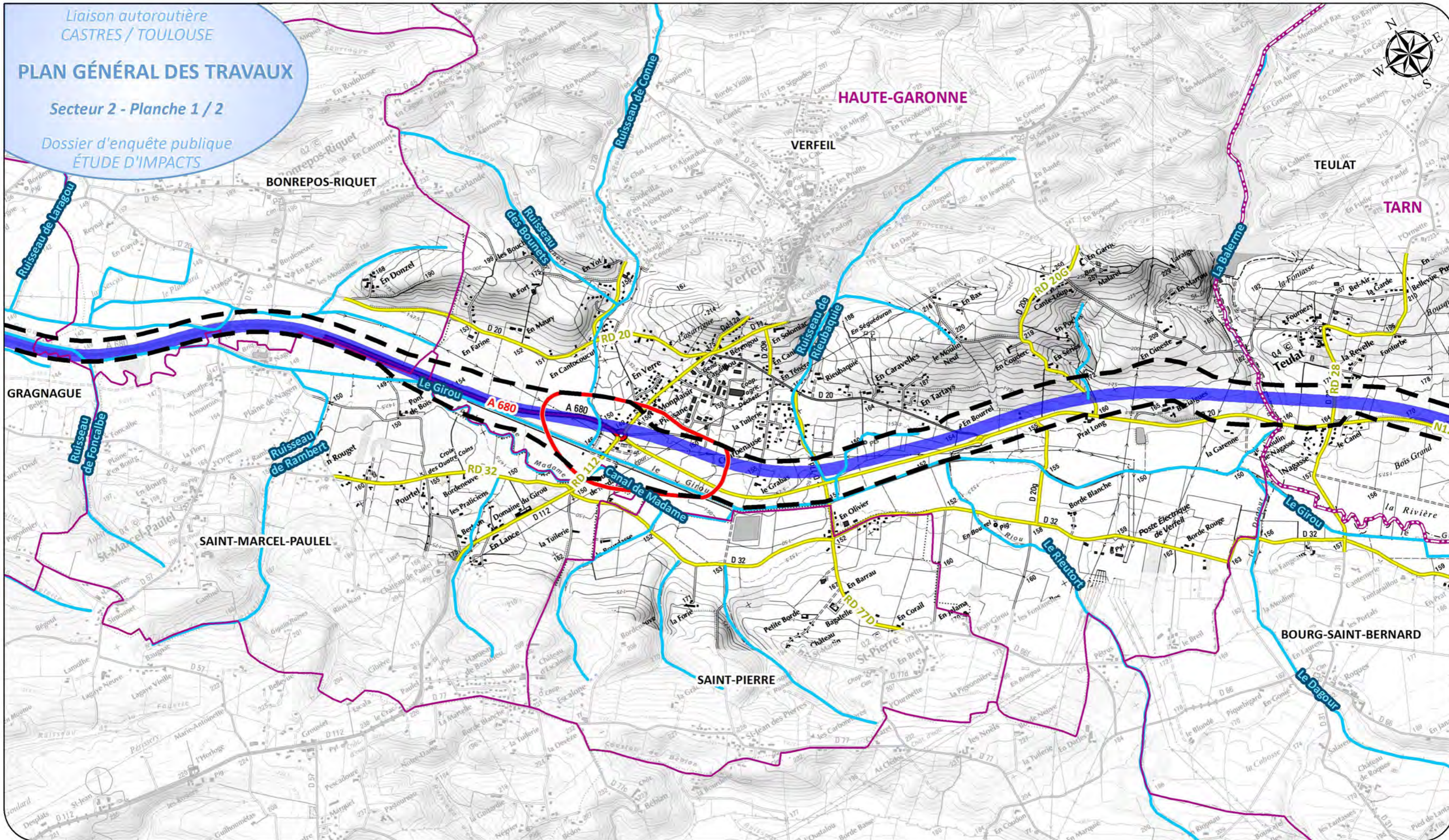
Page laissée blanche

Liaison autoroutière  
CASTRES / TOULOUSE

# PLAN GÉNÉRAL DES TRAVAUX

Secteur 2 - Planche 1 / 2

Dossier d'enquête publique  
ÉTUDE D'IMPACTS



## LÉGENDE

- Bande DUP
- Limite départementale
- Limite communale

- Réseau routier principal**
- Autoroute
  - Route nationale et départementale

- Réseau hydrographique**
- Cours d'eau

## PROJET PROPOSÉ


- Projet de liaison autoroutière à titre indicatif
- Projet de barreau de Puylaurens à titre indicatif
- Section existante futur itinéraire à caractère autoroutier
- Zone d'échange

Autoroute  
Castres - Toulouse

egis environnement

Mai 2016

Échelle : 1/ 25000



Source : © IGN - SCAN 25



PRÉFET  
DE LA RÉGION  
OCCITANIE

Pièce D : Plan général des travaux

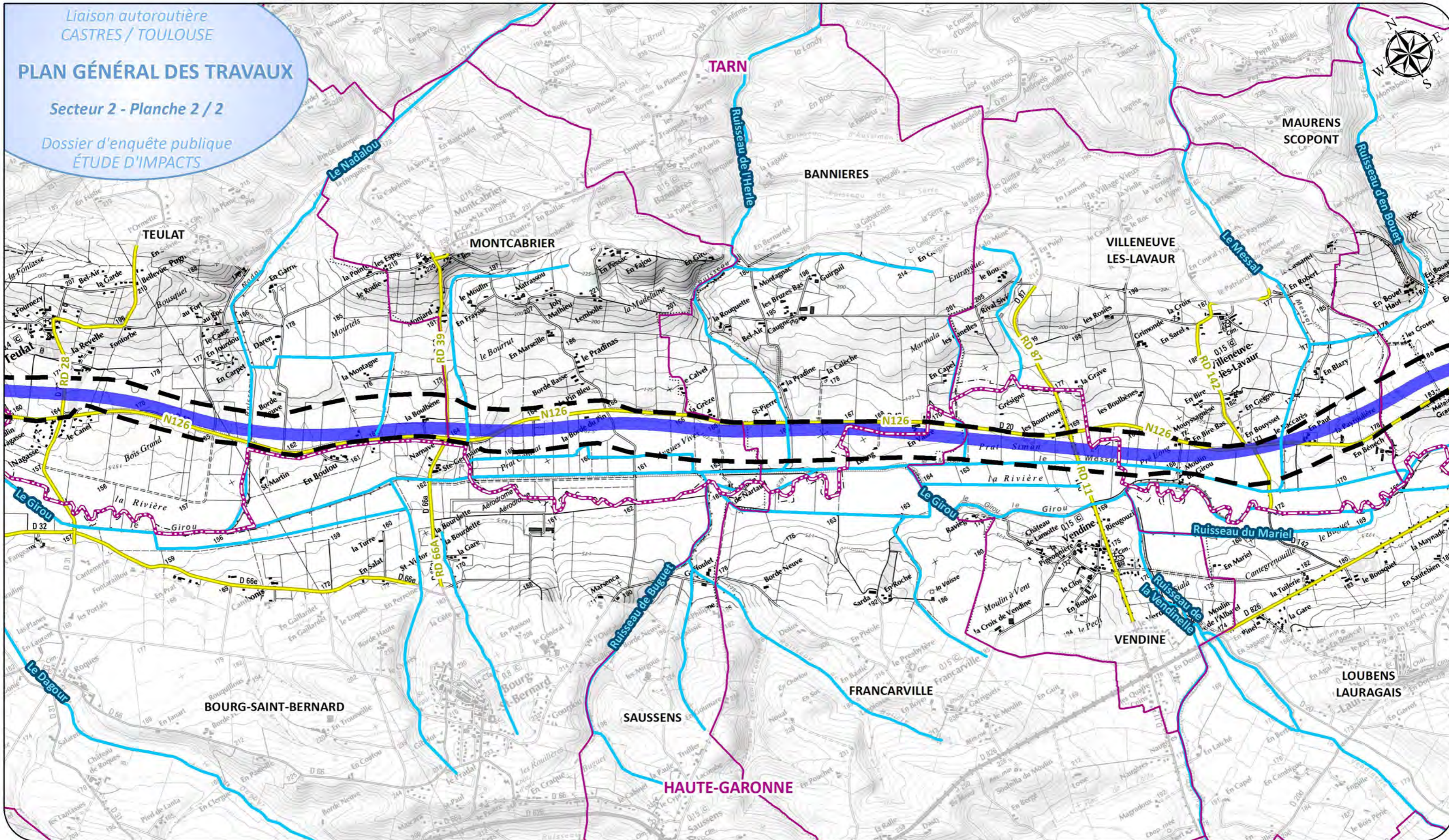
Page laissée blanche



# PLAN GÉNÉRAL DES TRAVAUX

Secteur 2 - Planche 2 / 2

Dossier d'enquête publique  
ÉTUDE D'IMPACTS



## LÉGENDE

Bande DUP

Limite départementale

Limite communale

### Réseau routier principal

Autoroute

Route nationale et départementale

### Réseau hydrographique

Cours d'eau

## PROJET PROPOSÉ

Projet de liaison autoroutière à titre indicatif

Projet de barreau de Puylaurens à titre indicatif

Section existante futur itinéraire à caractère autoroutier

Zone d'échange

Autoroute  
Castres - Toulouse

egis environnement

Mai 2016

Échelle : 1/ 25000

0 500 1 000  
m

Source : © IGN - SCAN 25



PRÉFET  
DE LA RÉGION  
OCCITANIE

Pièce D : Plan général des travaux

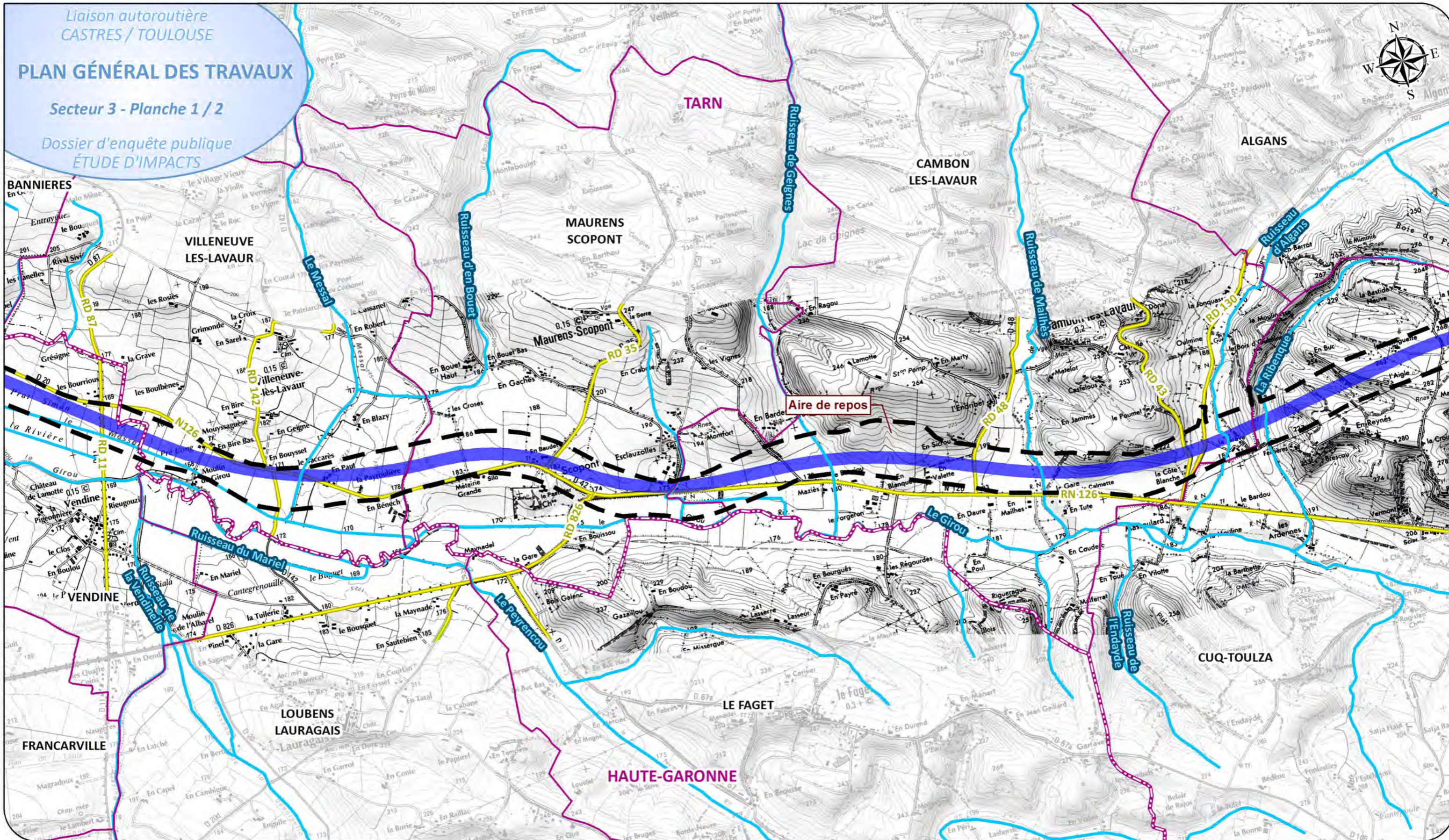
Page laissée blanche

Liaison autoroutière  
CASTRES / TOULOUSE

# PLAN GÉNÉRAL DES TRAVAUX

Secteur 3 - Planche 1 / 2

Dossier d'enquête publique  
ÉTUDE D'IMPACTS



## LÉGENDE

- Bande DUP
- Limite départementale
- Limite communale

- Réseau routier principal**
- Autoroute
  - Route nationale et départementale

- Réseau hydrographique**
- Cours d'eau

## PROJET PROPOSÉ


- Projet de liaison autoroutière à titre indicatif
- Projet de barreau de Puylaurens à titre indicatif
- Section existante futur itinéraire à caractère autoroutier
- Zone d'échange

Autoroute  
Castres-toulouse

egis environnement

Mai 2016

Échelle : 1/ 25000



Source : © IGN - SCAN 25



PRÉFET  
DE LA RÉGION  
OCCITANIE

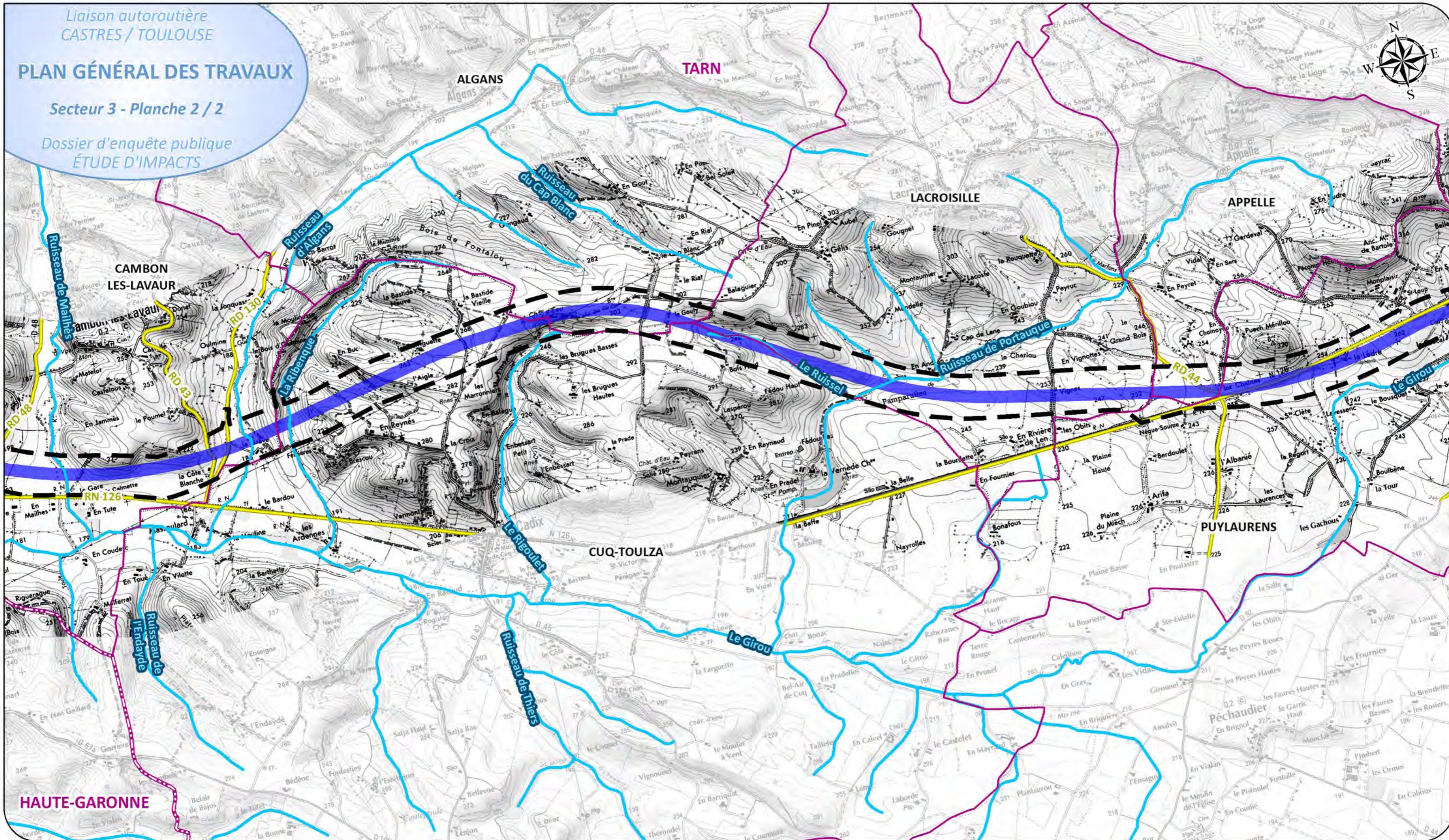
Pièce D : Plan général des travaux

Page laissée blanche

# PLAN GÉNÉRAL DES TRAVAUX

Secteur 3 - Planche 2 / 2

Dossier d'enquête publique  
ÉTUDE D'IMPACTS



## LÉGENDE

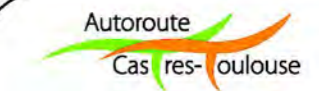
- Bande DUP
- Limite départementale
- Limite communale

- Réseau routier principal**
- Autoroute
  - Route nationale et départementale

- Réseau hydrographique**
- Cours d'eau

## PROJET PROPOSÉ


- Projet de liaison autoroutière à titre indicatif
- Projet de barreau de Puylaurens à titre indicatif
- Section existante futur itinéraire à caractère autoroutier
- Zone d'échange



egis environnement

Mai 2016

Échelle : 1/ 25000



Source : © IGN - SCAN 25



PRÉFET  
DE LA RÉGION  
OCCITANIE

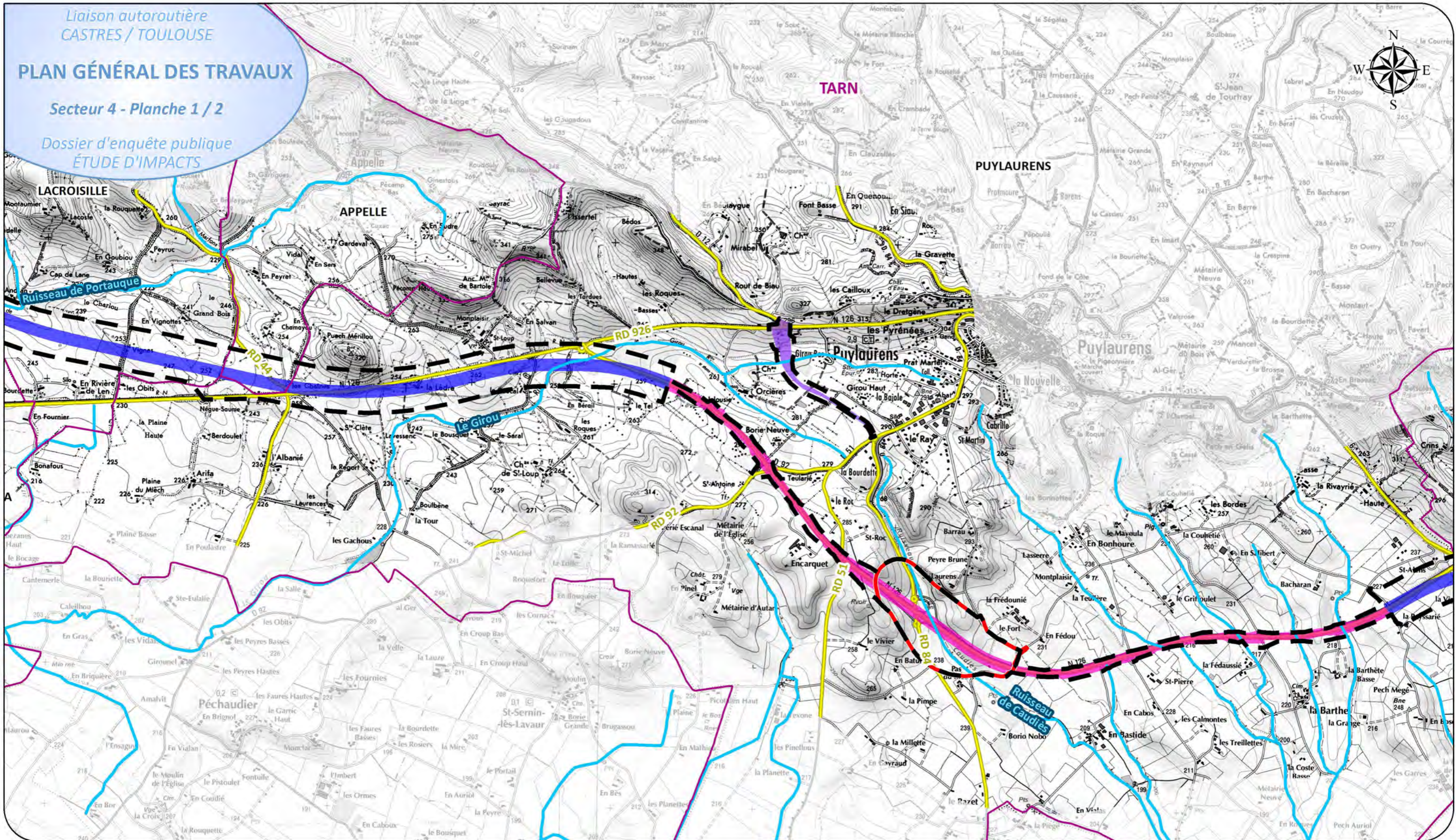
Pièce D : Plan général des travaux

Page laissée blanche

# PLAN GÉNÉRAL DES TRAVAUX

Secteur 4 - Planche 1 / 2

Dossier d'enquête publique  
ÉTUDE D'IMPACTS



## LÉGENDE

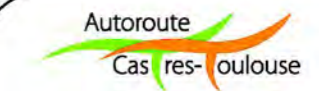
- Bande DUP
- Limite départementale
- Limite communale

- Réseau routier principal**
- Autoroute
  - Route nationale et départementale

- Réseau hydrographique**
- Cours d'eau

## PROJET PROPOSÉ


- Projet de liaison autoroutière à titre indicatif
- Projet de barreau de Puy-laurens à titre indicatif
- Section existante futur itinéraire à caractère autoroutier
- Zone d'échange



egis environnement

**Mai 2016**

Echelle : 1/ 25000



PRÉFET  
DE LA RÉGION  
OCCITANIE

Pièce D : Plan général des travaux

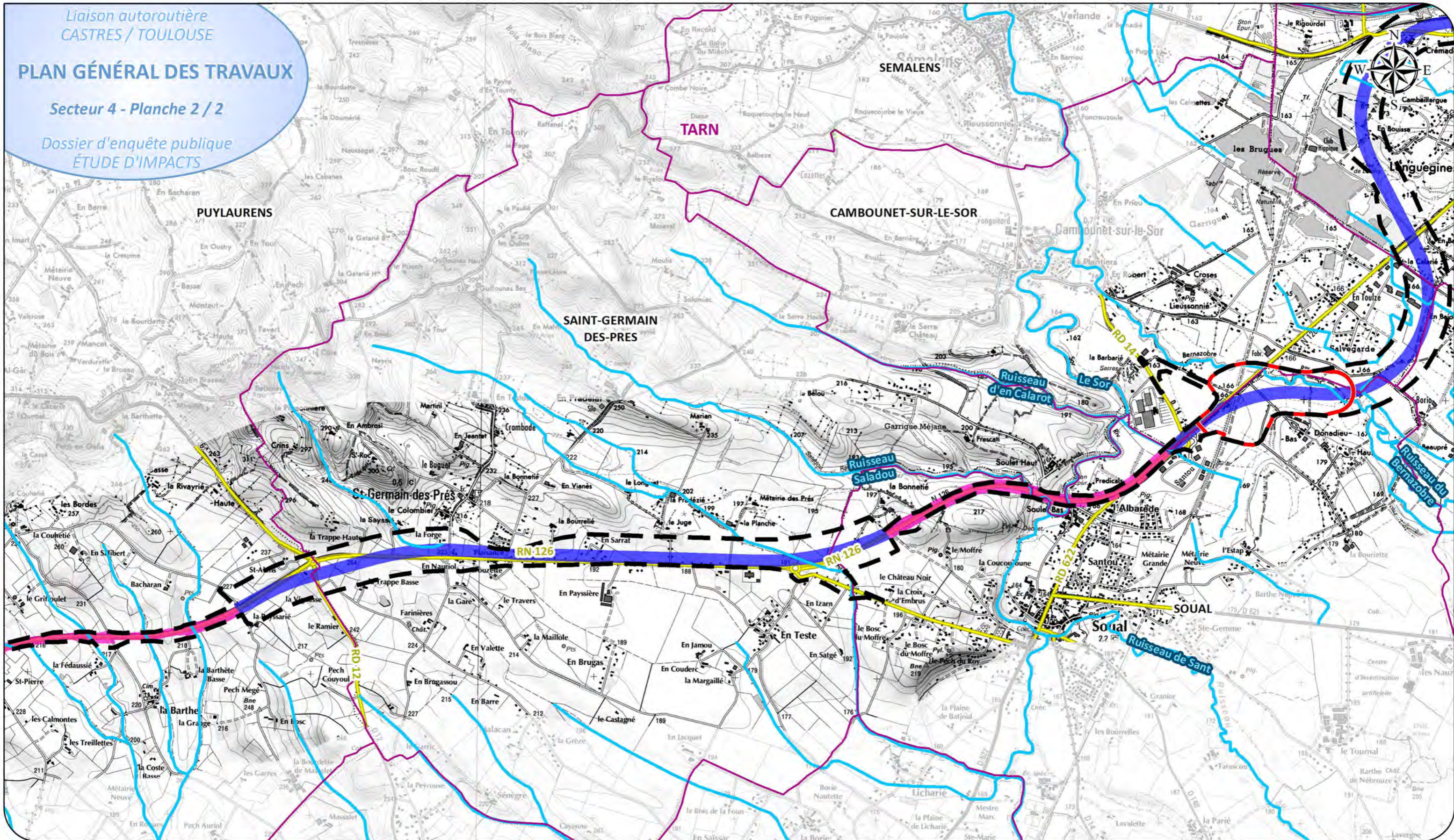
Page laissée blanche



PLAN GÉNÉRAL DES TRAVAUX

Secteur 4 - Planche 2 / 2

Dossier d'enquête publique  
ÉTUDE D'IMPACTS



LÉGENDE

- Bande DUP
- Limite départementale
- Limite communale

- Réseau routier principal**
- Autoroute
  - Route nationale et départementale

- Réseau hydrographique**
- Cours d'eau

PROJET PROPOSÉ

- Projet de liaison autoroutière à titre indicatif
- Projet de barreau de Puy-laurens à titre indicatif
- Section existante futur itinéraire à caractère autoroutier
- Zone d'échange

Autoroute  
Castres-toulouse

egis environnement

Mai 2016

Échelle : 1/ 25000



Source : © IGN - SCAN 25



PRÉFET  
DE LA RÉGION  
OCCITANIE

Pièce D : Plan général des travaux

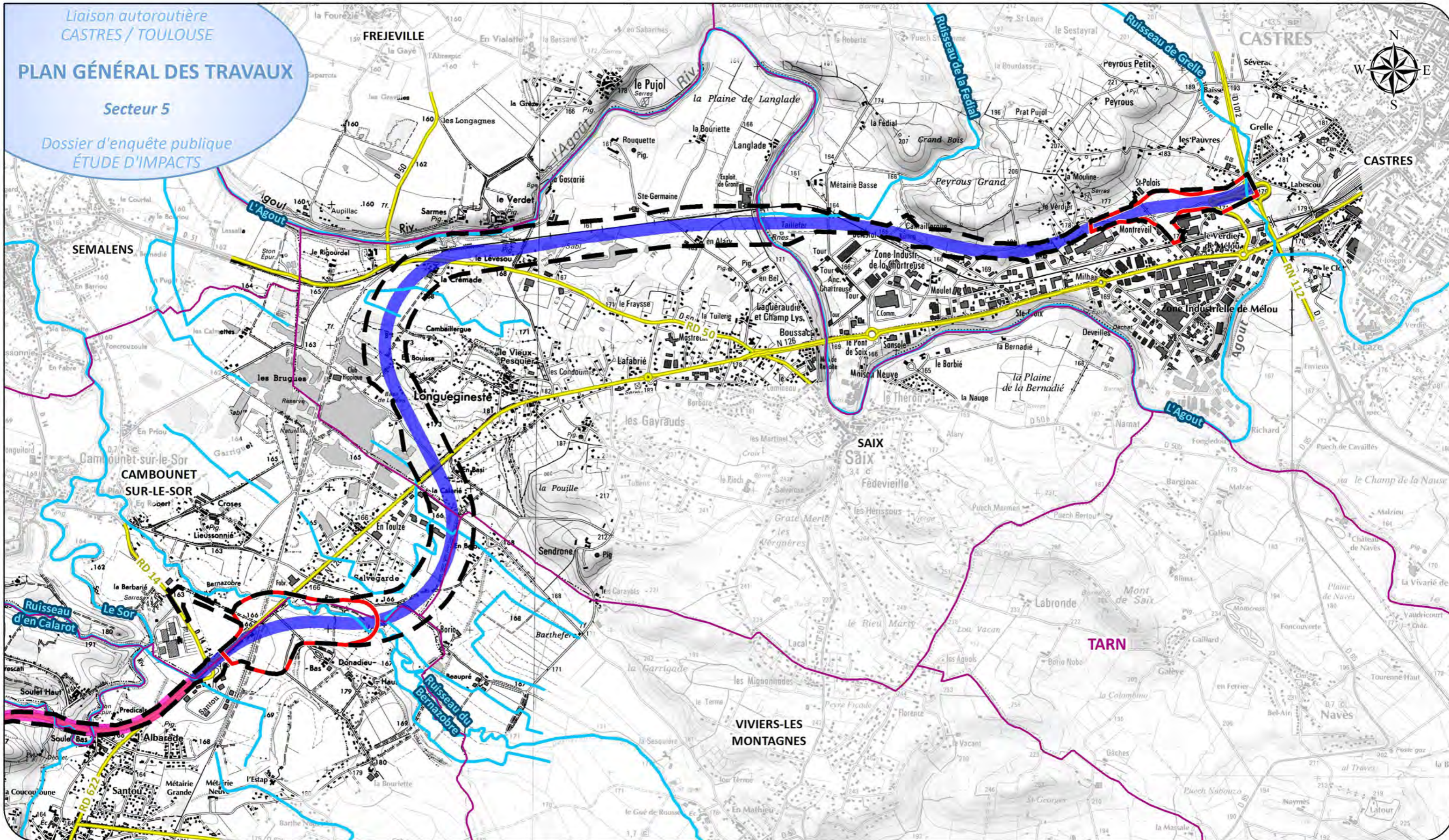
Page laissée blanche

Liaison autoroutière  
CASTRES / TOULOUSE

# PLAN GÉNÉRAL DES TRAVAUX

Secteur 5

Dossier d'enquête publique  
ÉTUDE D'IMPACTS



## LÉGENDE

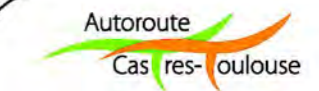
- Bande DUP
- Limite départementale
- Limite communale

- Réseau routier principal**
- Autoroute
  - Route nationale et départementale

- Réseau hydrographique**
- Cours d'eau

## PROJET PROPOSÉ


- Projet de liaison autoroutière à titre indicatif
- Projet de barreau de Puylaurens à titre indicatif
- Section existante futur itinéraire à caractère autoroutier
- Zone d'échange



egis environnement

Mai 2016

Échelle : 1/ 25000



Source : © IGN - SCAN 25



PRÉFET  
DE LA RÉGION  
OCCITANIE

Pièce D : Plan général des travaux

Page laissée blanche