



SINP

Système d'Information
sur la Nature et le Paysage




Activité du pôle OISEAUX

2^{ème} comité régional de suivi du SINP de l'Occitanie
21 novembre 2019

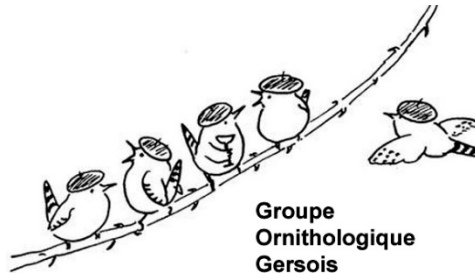
Fonctionnement du pôle OISEAUX

• Structuration du pôle d'animation

📁 Collectif FAUNE OCCITANIE (ALEPE, COGard, GOR, ANA-CEN Ariège, GOG, SSNTG, LPOs Aveyron, Aude, Hérault, Lot, Tarn)



AGIR pour la
BIODIVERSITÉ



Fonctionnement du pôle OISEAUX

- Structuration du réseau des producteurs
 - > 10 000 contributeurs individuels
 - 5 partenaires associatifs hors du collectif et 1 Université
- Structuration du réseau de validation
 - Nombre d'experts validateurs : 40 personnes internes au Collectif Faune Occitanie, 10 personnes du réseau partenaire notamment CHR et CHN

TAXONS / Base de données du pôle OISEAUX

- Taxons traités

- 📄 Nombres d'espèces : 522 sur 590 présentes en France métropolitaine

- Outil de gestion des données = Faune Occitanie

www.faune-occitanie.org



Chargement des données SINP Oiseaux

- Données oiseaux transmises par les adhérents SINP Occitanie (fin 2018- 2019) :

18 adhérents

167 536 données dont plus de 95% provient de l'exLR.

112 données non traitées car hors région (?)

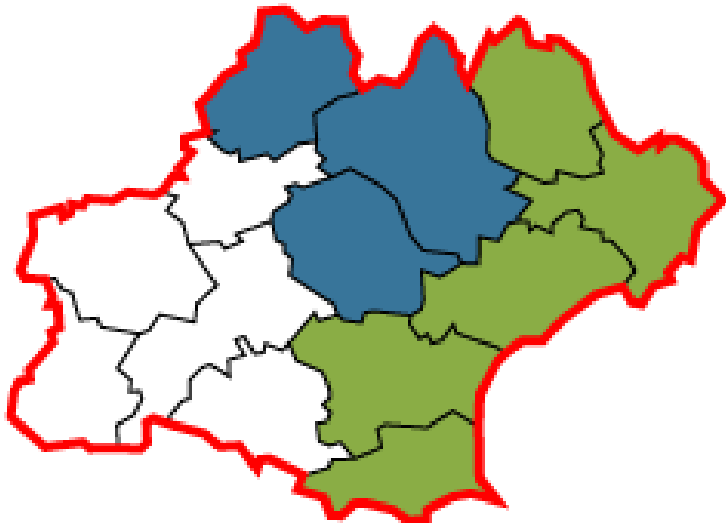
89 877 données chargées sur Faune Occitanie (validation effectuée)

Reste des jeux importants provenant du Gard avec gestion de doublons et des jeux non chargés par manque de personne contact pour échanger sur la validation des données.

Chargement des données SINP Oiseaux

- Chargement des données des contributeurs Faune

Remontée des archives LR et TAL (< 2016) vers Faune Occitanie en cours par notre prestataire et nécessaire pour établissement d'un identifiant unique standard.



Validation en cours par chaque contributeur
(> 7000) du niveau de transmission de la
donnée privée (> 4 millions).